

第四章 資源整備與管理

第一節 資源整備盤點結果

壹、重要公共設施

梅北社區位於梅山鄉的文化、交通中心，佔地面積最小，人口最多，商業興盛；擁有梅北國小、台電公司、衛生所、鄉公所、中華電信、消防隊、連鎖便利商店等眾多資源。

表 4-1-1 梅北社區公共設施調查統計表

類型	名稱	地址
政府機關	梅山鄉公所	嘉義縣梅山鄉中山路 282 號
	第三大隊梅山分隊	嘉義縣梅山鄉華山路 20 號
	梅山鄉衛生所	嘉義縣梅山鄉華山路 18 號
公營事業	中華電信服務中心	嘉義縣梅山鄉中山路 408 號
	台灣電力公司梅山服務所	嘉義縣梅山鄉中山路 308 號
文教單位	梅北國小	嘉義縣梅山鄉民生街 1 號
	梅山國中	嘉義縣梅山鄉健康街 136 號
	財團法人梅山文教基金會	嘉義縣梅山鄉健康街 91 號
社福機構	梅山護理之家	嘉義縣梅山鄉中山路 531 號
	馨梅園老人日間照顧中心	嘉義縣梅山鄉成功街 63 號
商業設施	全聯福利中心	嘉義縣梅山鄉中山路 332、332-5 號
	萊爾富便利商店(嘉梅店)	嘉義縣梅山鄉中山路 579 號
	萊爾富便利商店(嘉樂店)	嘉義縣梅山鄉中山路 296 號
	7-ELEVEN 真美門市	嘉義縣梅山鄉新興路 279 號
	源春製油廠	嘉義縣梅山鄉中正路 138 號
	益生農藥資材行	嘉義縣梅山鄉新興路 280 號
工業設施	大慶汽車修配廠	嘉義縣梅山鄉中山路 478 之 1 號
醫療設施	裕生診所	嘉義縣梅山鄉中山路 106 號
	奇恩診所	嘉義縣梅山鄉中正路 154 號
	和榮內科小兒科診所	嘉義縣梅山鄉中山路 195 號
	世新診所	嘉義縣梅山鄉中山路 188 號
	沅洵牙醫診所	嘉義縣梅山鄉新興路 200 號 603
	楊景男牙醫診所	嘉義縣梅山鄉中山路 218 號

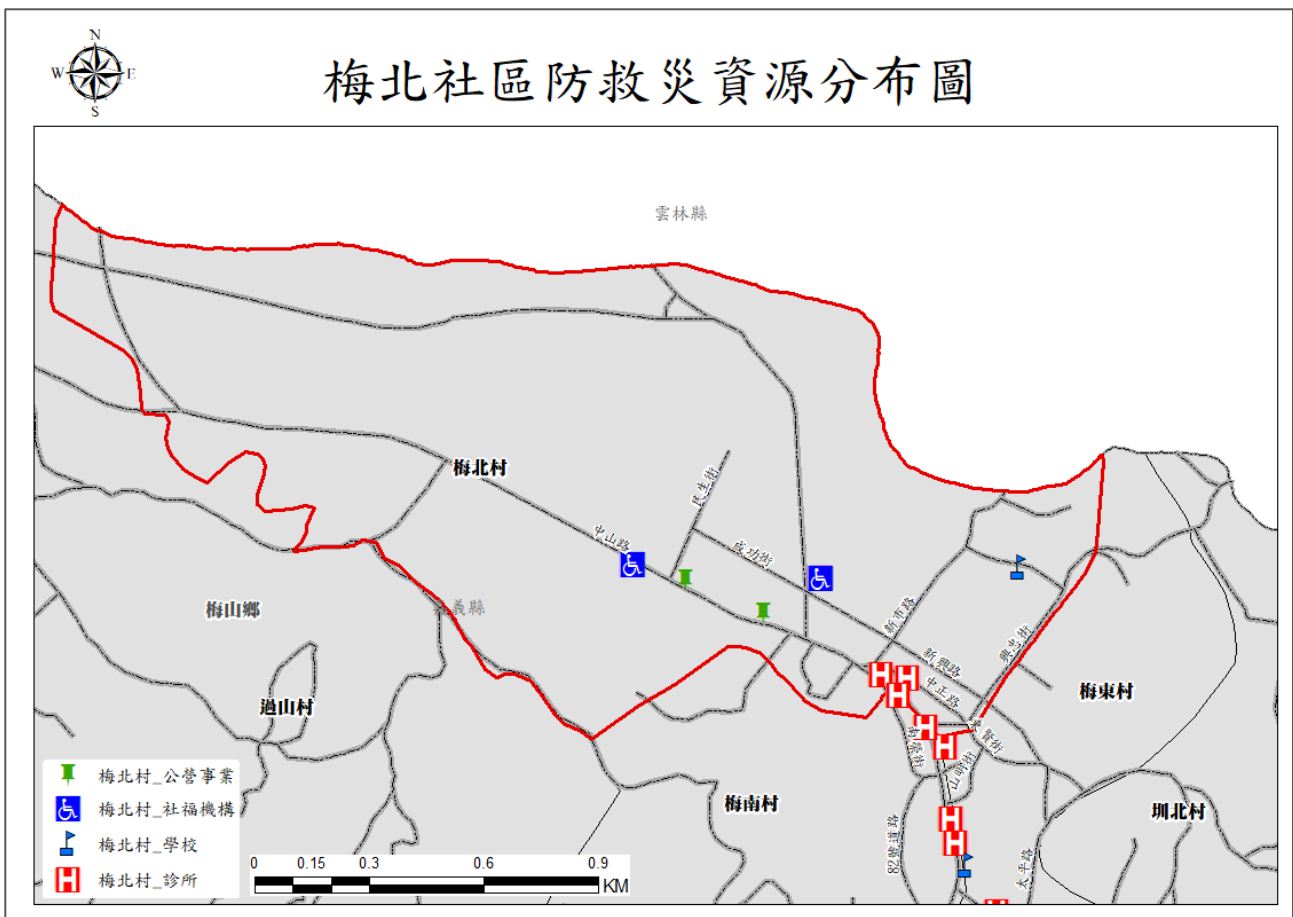


圖 4-1- 1 梅北社區防救災資源分布圖

貳、防救災設(裝)備

盤點本社區目前擁有之資通訊設備與防救災裝備，目前社區既有資源如表 4-1-3 所示，各項設(裝)備由各組管理，並統一存放於聯合社區活動中心。

表 4-1-2 梅山社區現有儲備物資清冊

更新時間：110 年 9 月 14 日						
類型	品名	數量	單位	地點	保管人	電話
資通訊設備	筆記型電腦	1	台	梅山聯合活動中心	陳家程	0963-XXX306
	印表機	1	台	梅山聯合活動中心	陳家程	0963-XXX306
	發電機	1	台	梅山聯合活動中心	陳家程	0963-XXX306
	對講機	2	組	梅山聯合活動中心	陳家程	0963-XXX306
	液晶螢幕電視	1	台	梅山聯合活動中心	陳家程	0963-XXX306
	投影機	1	台	梅山聯合活動中心	陳家程	0963-XXX306

更新時間：110年9月14日

類型	品名	數量	單位	地點	保管人	電話
	投影布幕	1	台	梅山聯合活動中心	陳家程	0963-XXX306
	可定位之數位相機	1	台	梅山聯合活動中心	陳家程	0963-XXX306
	無線擴音機	1	台	梅山聯合活動中心	陳家程	0963-XXX306
	平板電腦	1	台	梅山聯合活動中心	陳家程	0963-XXX306
防救災裝備	手電筒	5	支	梅山聯合活動中心	范麗珠	0911-XXX847
	指揮棒	5	支	梅山聯合活動中心	范麗珠	0911-XXX847
	反光背心	10	件	梅山聯合活動中心	范麗珠	0911-XXX847
	安全帽	5	頂	梅山聯合活動中心	范麗珠	0911-XXX847
	雨鞋	5	雙	梅山聯合活動中心	范麗珠	0911-XXX847
	大聲公	2	台	梅山聯合活動中心	范麗珠	0911-XXX847
	警示錐	5	個	梅山聯合活動中心	范麗珠	0911-XXX847
	交通警示燈	2	支	梅山聯合活動中心	范麗珠	0911-XXX847
	急救藥箱組(大)	2	個	梅山聯合活動中心	林蝴蝶	0952-XXX200
	外接式硬碟(2TB)	1	個	梅山聯合活動中心	陳家程	0963-XXX306
	額溫槍	2	支	梅山聯合活動中心	林蝴蝶	0952-XXX200
	血壓計(可裝電池)	2	台	梅山聯合活動中心	林蝴蝶	0952-XXX200
	滅火器	6	支	梅山聯合活動中心	林蝴蝶	0952-XXX200
	摺疊桌	20	張	梅山聯合活動中心	林蝴蝶	0952-XXX200
	摺疊椅	30	張	梅山聯合活動中心	林蝴蝶	0952-XXX200
無線麥克風擴音機(小蜜蜂)	2	台	梅山聯合活動中心	林蝴蝶	0952-XXX200	

參、避難收容場所調查

社區內共有 2 處避難收容場所，皆為嘉義縣政府縣定之避難收容處所，適用災害類別為震災，詳細資料如下表所示，另社區將於避難收容處所開設時協助梅山鄉公所社會課進行開設作業。

第二節 資源需求分析

依據本社區之災害潛勢評估結果，以地震災害之保全對象人數較多，而本社區之梅山國小(室外)及梅山國中(室外)避難收容處所最大收容人數為緊急避難階段(1日內)可收容 5528 人及 1694 人，若收容人數超過負荷則由公所及縣府規劃至其他避難收容處所，故以梅山國中(室外)收容 1694 人分析社區之防救災資源，並參考國家災害防救科技中心「減災動資料」網站之收容資源推估結果、美國紅十字會建議收容 100 人需 6 名工作人員之標準評估資源需求。分析收容 1 日所需資源結果顯示，本社區收容人力、嬰兒、女性需求之用品、部份生活用品、供食、寢具及盥洗設施等皆不足，如表 4-2-1 所示。志工人力不足之部分預計協請社區轄內婦宣隊、鳳凰志工支援或是透過調查收容民眾專長，請其協助共同運作收容作業；民生物資部分預計與企業簽訂合作備忘錄，以增加社區防救災資源。

表 4-2-1 梅北社區需求分析表

類型	項目	需求數量	社區儲備情形
日用品	奶瓶	14 個	不足
	幼兒紙尿布	241 片	不足
	衛生棉(片)	4331 片	不足
	衣物	3388 套	不足
	急救箱	1 組	充足
	盥洗用品	1694 套	不足
	衛生紙	1129 捲	不足
	生活用水	67760 公升	不足
食品	便當	10164 個	不足
	飲用水	13552 公升	不足
	嬰兒奶粉	1 罐	不足
寢具	睡袋	1694 個	不足
	枕頭	1694 個	不足
衛生設備	盥洗設施	68 間	不足
	廁所	85 間	充足
	無障礙廁所	1 間	充足
	垃圾桶	106 個	不足
人力	工作人員	收容組 21 人	不足

梅山鄉梅山國中操場平面配置圖 (地址：嘉義縣梅山鄉梅北村健康街 136 號)

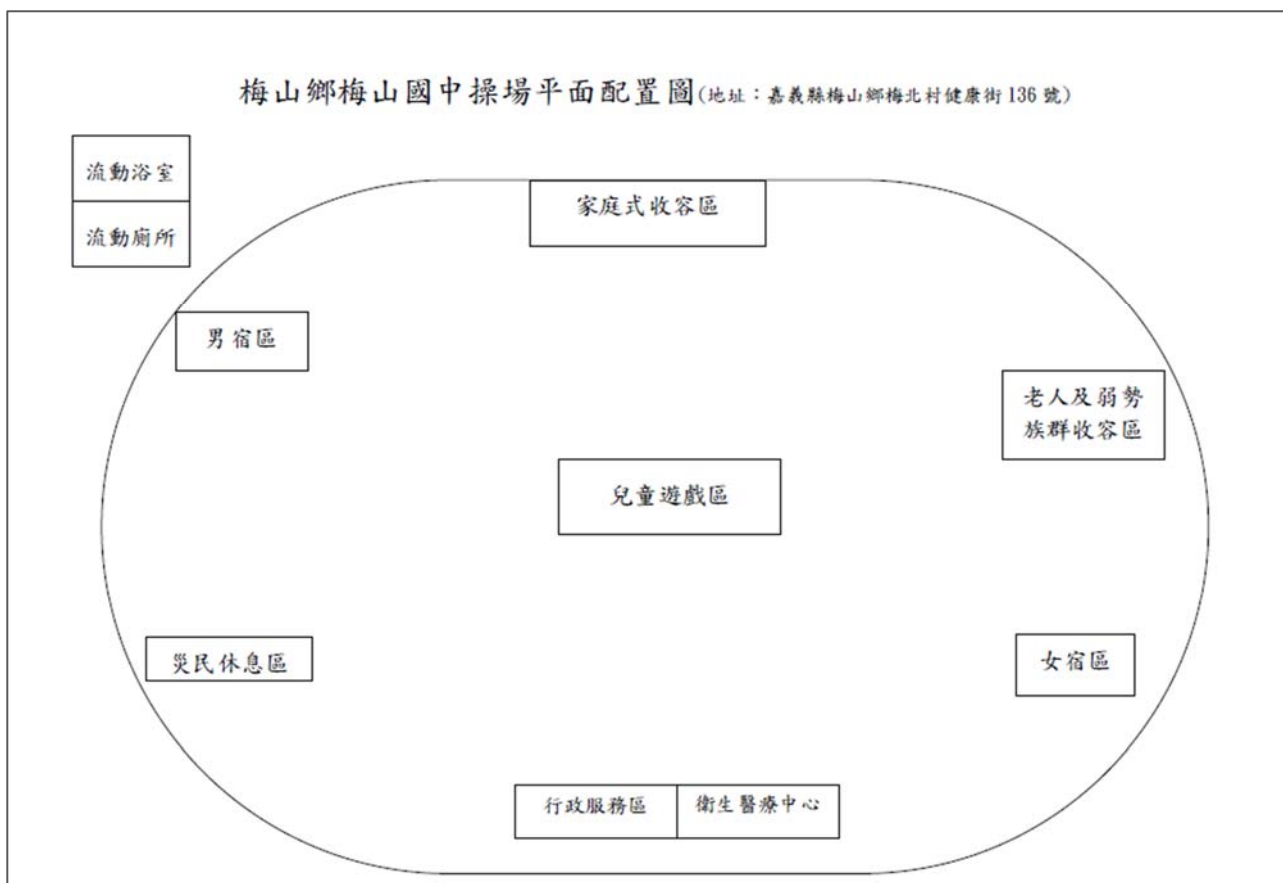


圖 4-2-1 梅山國中收容處所空間配置圖

梅山鄉梅山國小操場平面配置圖

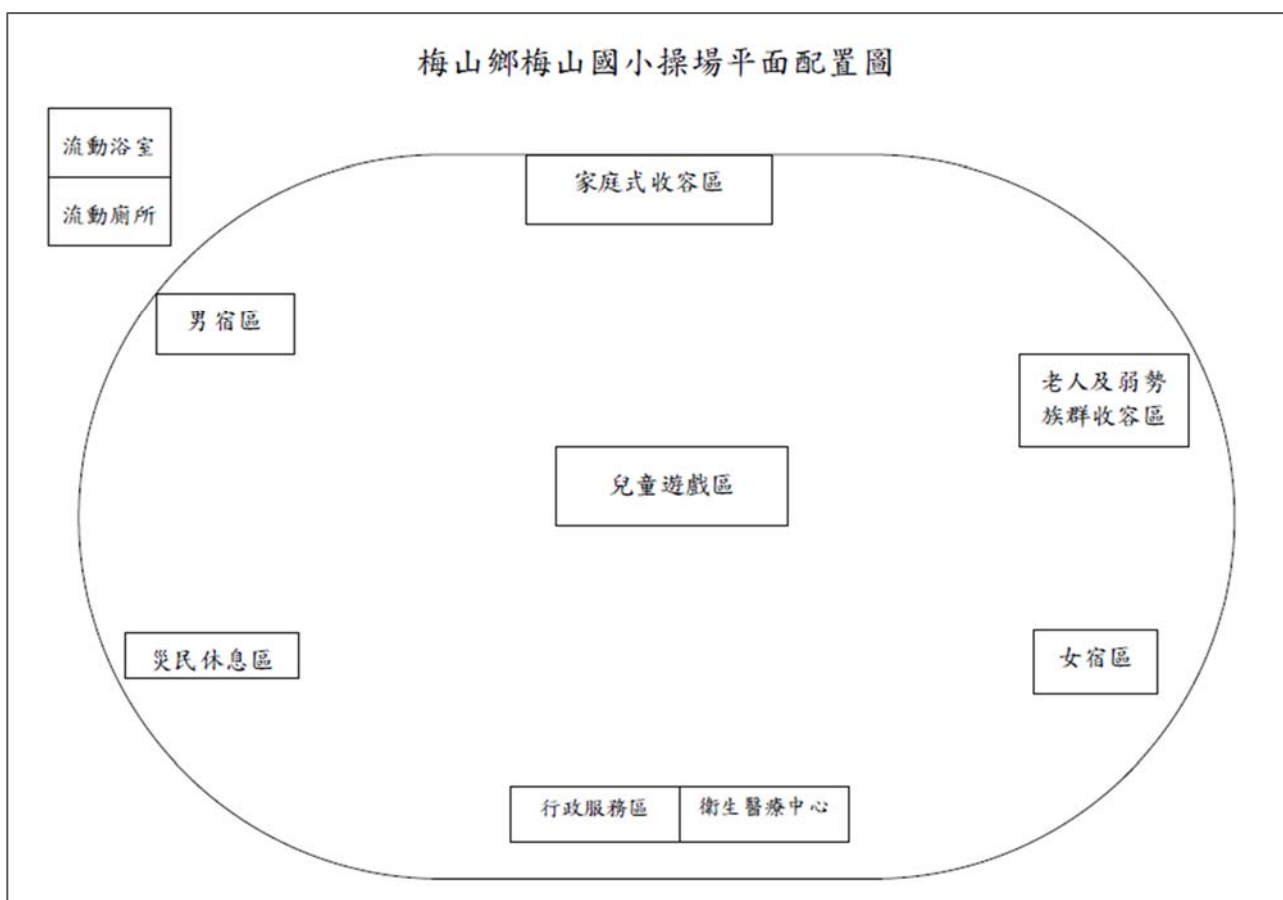


圖 4-2- 2 梅山國小收容處所空間配置圖

第三節 資源整備機制

為使防救災設備於災時可有效運作，針對防救災資源應定期測試及盤點規劃整備機制，另針對前一節探討資源不足之處，規劃資源補充之規劃方式，如下：

一、資源管理機制

本社區於每年上、下半年度盤點社區成員資員以及防救災社(裝)備，並針對電子類設備進行測試、辦理操作教育訓練、儲備物資數量與使用期限確認等，並由各組填具檢核紀錄表(表 4-3-1)，交由各組彙整及檢核。若需維修或汰換之項目，則請警戒組協助送修及補充等。另針對開設收容人力數量部份，參考美國紅十字會建議收容 100 人需 6 名工作人員，本社區若開設梅山國中(室外)之行政人力不足，需請公所及縣府派員支援協助。

二、物資補充與使用

參考表 4-2-1 之收容需求能量分析，本社區之民生物資與相關生活用品儲備數量較少，平時將視社區經費或向社區民眾募集，災時請求轄內外單位或公所協助提供。另針對快過期之物資，規劃應用於社區節慶活動、捐贈低收入戶民眾等方式。

另本社區將現有儲備物資登記造冊，並訂定物資管理機制，以利完善管理與維護社區資源，如表 4-3-1 所示。

表 4-3-1 梅山梅北社區定期檢查表

設備名稱	設備示意圖	數量	檢查日期	設備情況	
筆記型電腦		1 台		<input type="checkbox"/> 異常	
				<input type="checkbox"/> 正常	<input type="checkbox"/> 維修 <input type="checkbox"/> 汰換
				<input type="checkbox"/> 維修 <input type="checkbox"/> 汰換	
印表機		1 台		<input type="checkbox"/> 正常	<input type="checkbox"/> 異常

設備名稱	設備示意圖	數量	檢查日期	設備情況	
					<input type="checkbox"/> 維修 <input type="checkbox"/> 汰換
小型發電機		2 台		<input type="checkbox"/> 正常	<input type="checkbox"/> 異常 <input type="checkbox"/> 維修 <input type="checkbox"/> 汰換
手持式無線電組		2 套		<input type="checkbox"/> 正常	<input type="checkbox"/> 異常 <input type="checkbox"/> 維修 <input type="checkbox"/> 汰換 <input type="checkbox"/> 維修 <input type="checkbox"/> 汰換

資料來源：本社區彙整